




真巢山 1478.3m (木曾 阿寺山
地) (積雪期ピークハント/縦走 / 中央
アルプス)

by
gekiyabu 

日程 :

2012年03月04日(日帰り)

メンバー :

gekiyabu

天候 :

薄曇り

地図 :



WEB SERVICES BY 

標高グラフ :

コースタイム :

6:14 駐車場--6:18 除雪終点--6:29 麿香沢林道--7:04 尾根取付--7:29 真巢山西尾根--
-8:10 真巢山 8:39---9:29 麿香沢林道--9:53 除雪終点--9:57 駐車場

コース状況/その他周辺情報 :

- ・ 地形図に山名記載なし
- ・ 登山道なし
- ・ 登山ポストなし
- ・ 西尾根南斜面や直上は藪がひどいため、藪が薄い北斜面を登るのがよい
- ・ 山頂は樹林で展望なし

📷 写真 :



集落入口に駐車場有




除雪終点に向かう



なだらかな真巢山



除雪終点。凍結ありで2WDでは登れない



わだちが続く



麝香沢沿いの林道



ゲート



造林小屋




麝香沢を渡る橋



橋手前の斜面から取り付く



南斜面で日当たりがいいせいか、灌木藪がひどい



灌木藪が続く



まだ藪



1290m肩。この先は笹がメイン




稜線に出るも笹藪



北斜面は笹が無かったり薄かったりする




やっぱり尾根上は笹藪



北斜面をトラバース



カモシカの足跡




まだ記者斜面



山頂付近は北斜面にも笹が現れだす



山頂付近は一面の笹藪




真巢山山頂



久しぶりのMWV標識




雪の下に三角点発見




往路の尾根を下らず西進。
多少笹が薄い



でも笹が濃い場所も



境界標識



南西尾根に引き込まれる




シカ避け柵南側は笹藪



シカ避け柵を超えて北側に逃げる



柵は北側に進路変更したため再び乗り越える



作業道?



目印が続く



林道に出た場所

感想／記録 : (by gekiyabu)

この山を狙うなら北側の横手集落から北尾根を登るのが笹を避けられる確率が高く有効な方法と思われる。積雪量は多くなく、北尾根なら笹の生えた区間はさほど長くないと思われるので無雪期の涼しい時期が適当。

- ・ 阿寺山の前哨戦&植生把握のため残雪期(と思われる時期)に挑戦
- ・ 車道で一番近く行ける麝香沢林道を利用。ただし、除雪は台集落南端で終了。そこに駐車スペースは無いため集落入口の駐車場を利用
- ・ 麝香沢林道は起点でゲートあり
- ・ 林道が麝香沢を渡る場所で尾根に取り付くが、南斜面は植林なのに灌木藪がひどい
- ・ 1290m肩以上で笹藪に切り替わる。けっこう深い
- ・ 真巢山西尾根も笹藪が深い。新雪あるが笹が埋もれるほどではなかった
- ・ 尾根北側は笹が無いが薄く、トラバースして進む
- ・ 積雪は10~20cm程度だが新雪で締まりが無く、スノーシューを装着。カモシカの足跡上だけは沈まずに歩きやすい
- ・ 山頂付近になると北斜面にも笹が登場
- ・ 山頂は檜植林+笹藪。展望皆無
- ・ 山頂標識は文字が消えたMWV標識のみ(昔は北関東の藪山にたくさん見られた)
- ・ 帰りは西尾根を直進したが、1280m以下で地形判別が難しくなり適当に下った。南斜面は往路と同様に灌木と笹藪ひどい